



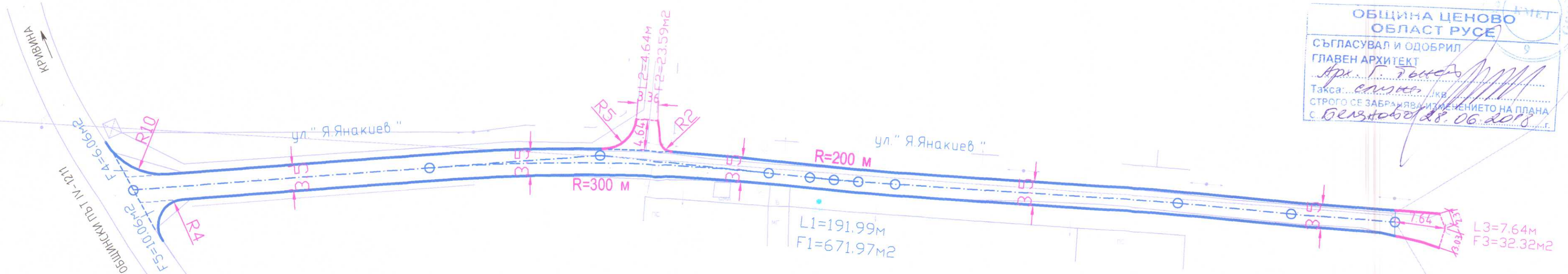
# ГЕОМЕТРИЧНО РЕШЕНИЕ

М 1:500

ул. "ЯНКО ЯНАКИЕВ", с. БЕЛЯНОВО

 Секция: <b>ТСТС</b> Част на проекта: по удостоверение за ПП	КАМАРА НА ИНЖЕНЕРИТЕ В ИНВЕСТИЦИОННОТО ПРОЕКТИРАНЕ	
	ПЪЛНА ПРОЕКТАНТСКА ПРАВОСПОСОБНОСТ	
	Регистрационен № 12385	инж. ВАЛЕНТИН ИВАНОВ ВЪЛЧЕВ
	Подпис: 	
ВАЖИ С ВАЛИДНО УДОСТОВЕРЕНИЕ ЗА ПП ЗА ТЕКУЩАТА ГОДИНА		

ОБЩИНА ЦЕНОВО ОБЛАСТ РУСЕ	
СЪГЛАСУВАЛ И ОДОБРИЛ	
ГЛАВЕН АРХИТЕКТ	
Арх. Г. Чонов	
Такса: 	Кв.
СТРОГО СЕ ЗАБРАНЯВА ИЗМЕНЕНИЕТО НА ПЛАНА	
с. Белцово 28.06.2018 г.	



Възложител:  
/ "Община Ценово" /

ДЪЛЖИНИ-Осн.мрсе	
L 1	191.99м

ДЪЛЖИНИ-Напр.улицу	
L 2	4.64м
L 3	7.64м
ВСИЧКО	12.28м

ПЛОЩИ-Осн.мрсе	
F 1	671.97м2
F 4	6.06м2
F 5	10.06м2
ВСИЧКО	688.09м2

ПЛОЩИ-Напр.улицу	
F 2	23.59м2
F 3	32.32м2
ВСИЧКО	55.91м2

	<b>ГЕО-ЧОНОВ ООД РУСЕ</b>	
	Гр. Русе 7000, ул. Никола Палаузов 8, тел. 082 / 888 170, факс: 082 / 888 181	
	e-mail: geo.chonov@gmail.com, www. geo- chonov.com	

ОБЕКТ: Реконструкция и рехабилитация на съществуващи улици и тротоари, съоръжения и принадлежностите към тях в с. Ценово, с. Долна Студена, с. Белцов, с. Беляново, с. Кривина, с. Пиперково, с. Караманово, с. Новград и с. Джулюница, община Ценово, област Русе

ГЕОМЕТРИЧНО РЕШЕНИЕ		Чертеж 2
ул. "Я.Янакиев", с. Беляново, общ. Ценово		
Част: ПЪТНА-Изменение по чл 154, ал 2, т.5	Фаза: РП	2018г.
ПРОЕКТАНТИ:	инж. В. Вълчев	
инж. Д. Димитров		
инж. Х. Хараланов		
инж. Ир. Добрева		
инж. В. Вълчев		
инж. В. Станчева		
инж. Г. Чонов		